

# Lernplattform für Open Source GIS




Diese Lernplattform richtet sich an all jene, welche einen einfachen **Einstieg in (Q)GIS und die komplexe Welt von Open Source GIS** erhalten möchten. Die folgenden Lektionen zu den Themen **QGIS** und **Open Source GIS** sind für nichtkommerzielle Zwecke **frei verwendbar**<sup>1)</sup>! Alle hier verfügbaren Lektionen sind neben individuellen Themen<sup>2)</sup>, Bestandteil unserer **Inhouse- und Online-Schulungen**, welche Sie über die folgenden Links anfragen können:


- [Schulungsanfrage: QGIS-Basic](#)
- [Schulungsanfrage: QGIS-Advanced](#)
- [Schulungsanfrage: QGIS-Remote](#)

Sollten Sie eine Schulung bei uns gebucht haben, so erhalten Sie Zugangsdaten zu Ihrem eigenen **Internen Bereich** mit individuellen Schulungsinhalten, Daten und Handouts.




 QGIS für Ein- und Umsteiger\*innen aus anderen Desktop GIS → [Los geht's!](#)



 Aufbauend zu QGIS Basic - für Fortgeschrittene → [Los geht's!](#)



 1zu1 OpenSourceGIS-Schulung → in Arbeit...

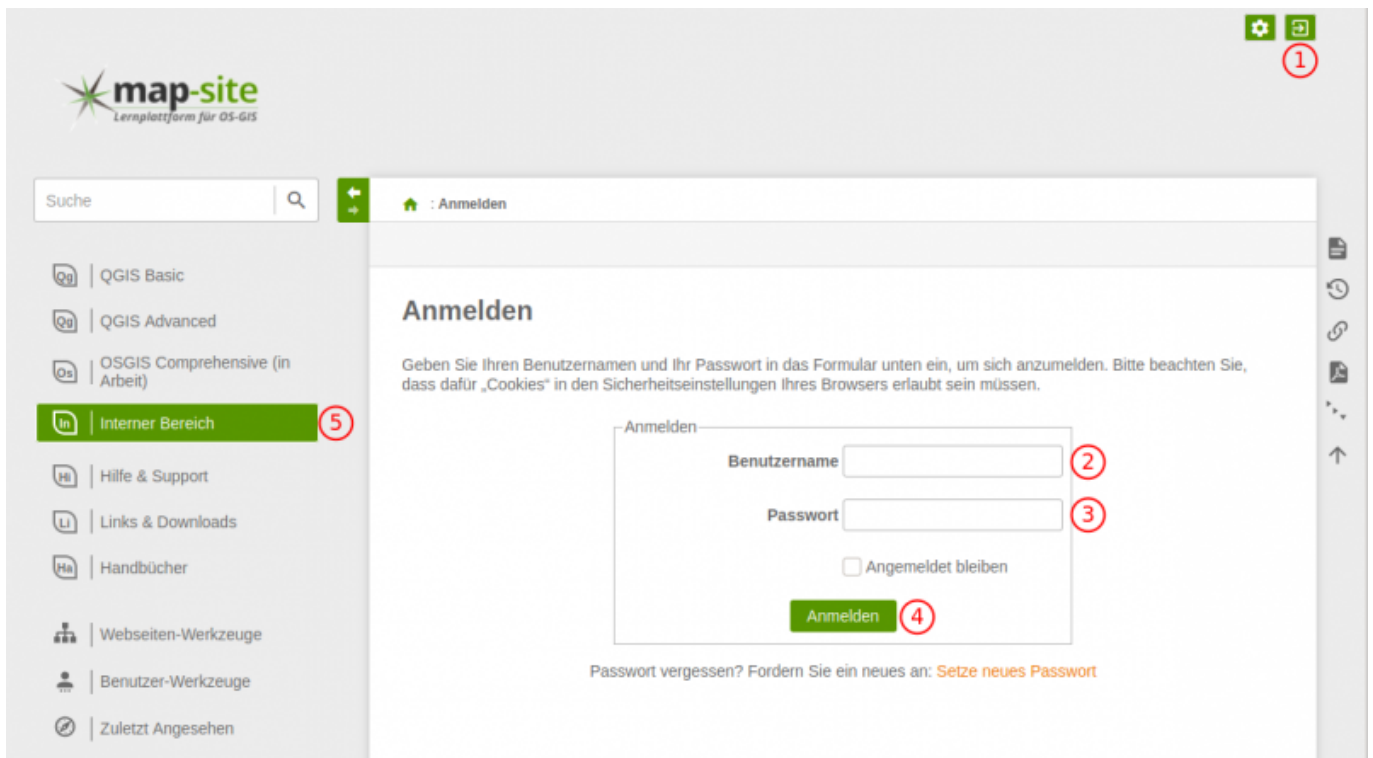


Umfassende OpenSource-GIS Schulung → in Arbeit...

## Hilfe zur Verwendung der Lernplattform

### Haben Sie einen Login erhalten?

Haben Sie eine Schulung bei uns gebucht, so erhalten Sie **Zugangsdaten zum Ihrem Internen Bereich** und so melden Sie sich an:



Die Lernplattform mit den Schritten zum Internen Bereich

Wurden Ihnen die Zugangsdaten noch nicht übermittelt? Schreiben Sie an: [lernplattform@map-site.de](mailto:lernplattform@map-site.de)

### Die Bedeutung der "Wrap's"

In allen Lektionen finden sich häufig Hinweise, Tipps, Informationen etc. in farbigen Boxen, genannt „Wrap's“. Hier die Bedeutung:

- In diesen Boxen finden Sie **wichtige Informationen**

- In diesen Boxen finden Sie **Tipps**
- In diesen Boxen finden Sie **wichtige Hinweise**
- Dies ist ein **Downloadbereich**
- Hier finden Sie ein Link zum **offiziellen Handbuch**

## Die Entwicklung der Lernplattform

Ich gebe mir die größte Mühe, alle Lektionen auf den aktuellsten Stand zu halten und die Lernplattform stetig zu erweitern - aber QGIS entwickelt sich rasant, so gelingt es mir nicht immer. Am Schluss einer jeden Lektion haben **Sie die Möglichkeit auf Fehler hinzuweisen, Fragen oder Wünsche zu äußern** - das hilft mir enorm die Inhalte an die Bedürfnisse der Anwender\*innen anzupassen und aktuell zu halten. Alle Fragen werden beantwortet und ggf. fest in die Lernplattform integriert.

**Sind Sie selbst ein\*e OpenSource-GIS-Spezialist\*In und möchten mitwirken?** Sehr gerne!

Melden Sie sich: <https://www.map-site.de/kontaktformular/>

1)

CC BY-NC 4.0

2)

aus Ihrem Tätigkeitsbereich und an Ihr Arbeitsumfeld angepasst

From:

<https://lernplattform.map-site.de/> - **Lernplattform für OpenSource GIS**

Permanent link:

<https://lernplattform.map-site.de/doku.php?id=start&rev=1618743909>

Last update: **2021/04/18 13:05**

