


Die Lernplattform für Open Source GIS und QGIS


Die Lernplattform richtet sich an all jene, welche einen einfachen **Einstieg in (Q)GIS und die komplexe Welt von Open Source GIS** erhalten möchten. Alle hier verfügbaren Lektionen sind neben individuellen Themen¹⁾, Bestandteil meiner **Inhouse- und Online-Schulungen** und für nichtkommerzielle Zwecke **frei verwendbar!**²⁾

Sollten Sie eine Schulung bei map-sie.de gebucht haben, so erhalten Sie Zugangsdaten zu Ihrem eigenen **internen Bereich** mit individuellen Schulungsinhalten, Daten und Handouts.




 QGIS für Ein- und Umsteiger:innen aus anderen Desktop GIS → [direkt loslegen](#) oder [Schulung anfragen!](#)



 Aufbauend zu QGIS Basic - für Fortgeschrittene → [direkt loslegen](#) oder [Schulung anfragen!](#)



 1zu1 Open Source GIS oder QGIS Schulung & Support via [AnyDesk](#) → [1zu1 Remote-Sitzung anfragen!](#)

[>> Quicklink zur laufenden Schulung <<](#)

Die Entwicklung der Lernplattform und Ihre/Eure Mithilfe

Die Lernplattform wird derzeit durch mich **allein** gepflegt. Es erfordert viel Zeit und Aufmerksamkeit alle Lektionen auf den aktuellen Stand zu halten und die Inhalte stetig zu erweitern - aber QGIS entwickelt sich sehr schnell und in großen Schritten, so gelingt es mir nicht immer. Daher ist Ihre/Deine Mithilfe gefragt:

- **Wer sich auf der Lernplattform registriert (oben rechts), erhält Schreibrechte und kann direkt mitwirken!**
- **Wer diese Seiten nutzt und gut findet, könnte mir einen [Kaffee spenden](#)**

Außerdem haben alle am Schluss einer jeden Lektion **die Möglichkeit auf Fehler hinzuweisen, Fragen oder Wünsche zu äußern** - das hilft mir enorm die Inhalte an die Bedürfnisse der QGIS-Anwender:innen anzupassen und aktuell zu halten. **Alle Fragen werden beantwortet und ggf. in die Lernplattform integriert.**

...https://www.patreon.com/map_site_gis

Hilfe zur Verwendung der Lernplattform

Haben Sie einen Login erhalten?

Haben Sie eine Schulung bei map-site.de gebucht, so erhalten Sie **Zugangsdaten zu Ihrem eigenen internen Bereich.**

...und so melden Sie sich an:

Die Lernplattform mit den Schritten zum Internen Bereich

Wurden Ihnen die Zugangsdaten noch nicht übermittelt? Schreiben Sie an: lernplattform@map-site.de

Die Bedeutung der "Wrap's"

In allen Lektionen finden sich häufig Hinweise, Tipps, Informationen etc. in farbigen Boxen, genannt „Wrap's“. Hier die Bedeutung:

- In diesen Boxen finden Sie **wichtige Informationen**
- In diesen Boxen finden Sie **Tipps**
- In diesen Boxen finden Sie **wichtige Hinweise**
- Dies ist ein **Downloadbereich**
- Hier finden Sie ein Link zum **offiziellen Handbuch**

- [2.5D](#)
- [Abfragen](#)
- [Abgestufte Darstellung](#)
- [Ableitung](#)
- [Analyse](#)
- [Attribut](#)
- [Attributtabelle](#)
- [Ausdruck](#)

- [Ausdrucksdialog](#)
- [Bearbeitungsmodus](#)
- [Beschriftung](#)
- [Beziehung](#)
- [Buffer](#)
- [csv](#)
- [Dateien](#)
- [Daten](#)
- [Datendefinierte Übersteuerung](#)
- [datenquellenverwaltung](#)
- [Datentypen](#)
- [Dektop GIS](#)
- [DEM](#)
- [Dienst](#)
- [Digitalisieren](#)
- [Downloaddienst](#)
- [Downloadservice](#)
- [Druckzusammenstellung](#)
- [DSM](#)
- [Einrasten](#)
- [Elemente](#)
- [Elementeigenschaften](#)
- [Entwicklung](#)
- [EPSG](#)
- [Erweiterung](#)
- [Expression](#)
- [Felder](#)
- [Filter](#)
- [Filtern](#)
- [Formeln](#)
- [Geländemodell](#)
- [Geodaten](#)
- [GeoPackage](#)
- [Georeferenzieren](#)
- [GeoTiff](#)
- [Geoverarbeitung](#)
- [getrennte texte](#)
- [GIS](#)
- [GPKG](#)
- [Graphische Modellierung](#)
- [Grundlagen](#)
- [GUI](#)

1)

aus Ihrem Tätigkeitsbereich und an Ihr Arbeitsumfeld angepasst

2)

[CC BY-NC 4.0](#)

From:

<https://lernplattform.map-site.de/> - **Lernplattform für OpenSource GIS**

Permanent link:

<https://lernplattform.map-site.de/doku.php/start?rev=1655728978>

Last update: **2022/09/09 23:44**

